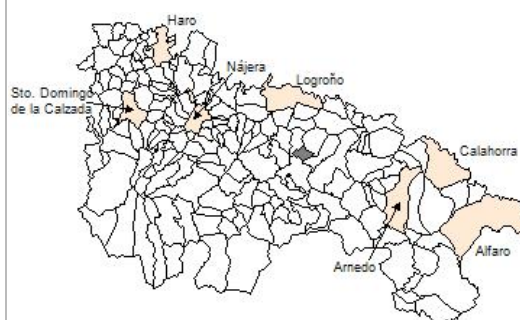


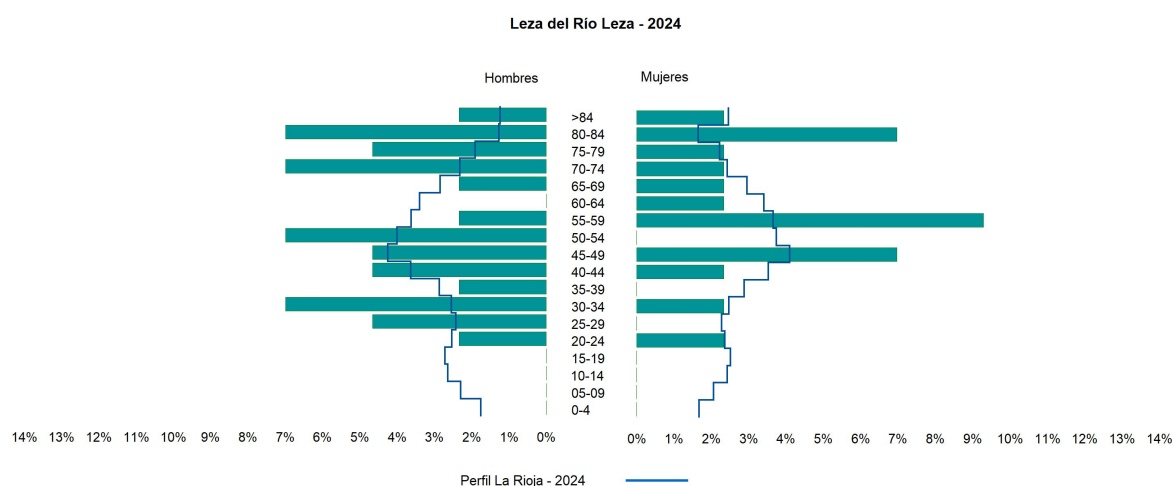
1. Datos Generales

Código INE	26088
Municipio	Leza de Río Leza
Partido judicial	Logroño
Zona de salud	Alberite
Superficie municipal (Km2)	11,12
Altitud máx. del núcleo de población principal (m)	567
Distancia a la capital	21
Número de núcleos	2



2. Evolución Demográfica

Padrón	2022	2023	2024
Total	40	40	43
Hombres	22	24	25
Mujeres	18	16	18
Densidad	3,6	3,6	3,9
Extranjeros		1	2



3. Índices y tasas de Población (1/1/2024)

	Leza de Río Leza	La Rioja
Ratio de feminidad (Total Mujeres / Total Hombres) x 100	72,00	102,64
Índice de infancia (Pob. de 0 a 14 / Pob. Total) x 100		13,34
Índice de tendencia (Pob. de 0 a 4 / Pob. de 5 a 9) x 100		79,34
Índice de juventud (Pob. de 15 a 29 / Pob. total) x 100	9,30	15,32
Índice de longevidad (Pob. > 84 / Pob. > 64) x 100	11,76	17,48
Índice de vejez (Pob. >= 65 / Pob. Total) x 100	39,53	22,12
Tasa de dependencia ((Pob. < 16 + Pob. > 64) / Pob. de 16 a 64) x 100	65,38	57,66
Tasa de reemplazo (Pob. de 20 a 29 / Pob. de 55 a 64) x 100	66,67	68,84
Tasa de maternidad (Pob. de 0 a 4 / Mujeres de 15 a 49) x 100		17,20
Tasa de residentes extranjeros (Total extranjeros / Pob. Total) x 100	4,65	14,42

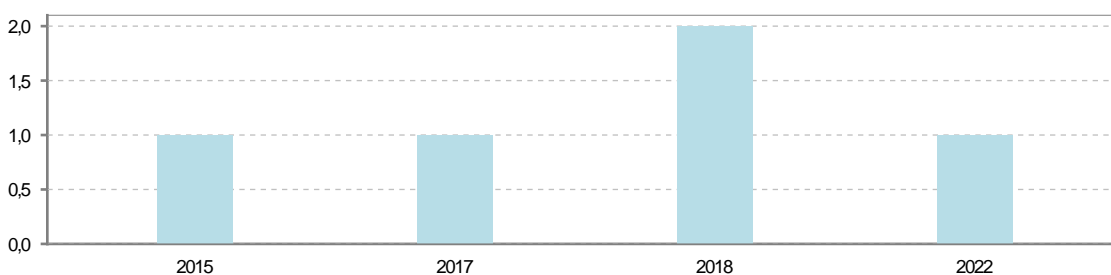
4. Movimiento Natural de la Población

	2018	2019	2020	2021	2022	2023
Nacimientos						
Defunciones	2				1	
Matrimonios					1	
Crecimiento vegetativo	-2				-1	

Nacimientos

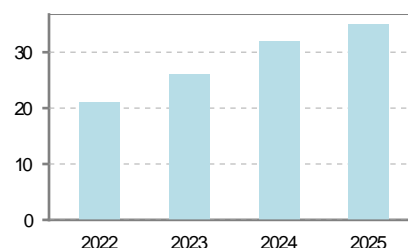


Defunciones

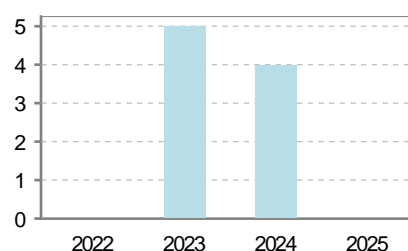


5. Mercado Laboral. (a 31 de marzo)

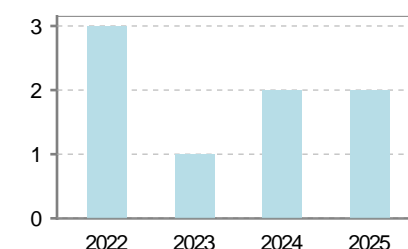
Afiliados	2022	2023	2024	2025
Total	21	26	32	35
R.General y otros	18	24	28	31
Autónomo no agrario	1		2	2
Autónomo agrario	2	2	2	2



Contratos	2022	2023	2024	2025
Total		5	4	
Hombres		5	3	
Mujeres			1	



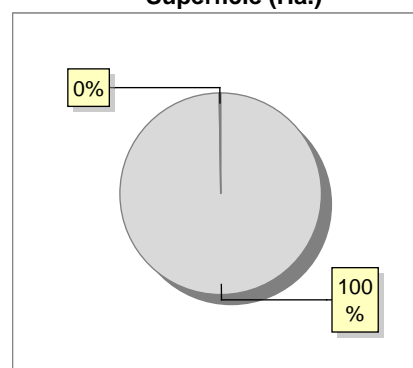
Paro registrado	2022	2023	2024	2025
Total	3	1	2	2
Hombres	2	1	2	2
Mujeres	1			



6. Catastro (2024)

Titulares		Unidades Urbanas	
Urbano	142	Industrial	62
Rústico	371	Residencial	44
Urbano/Rústico	435	Terciario y comercial	1
		Equipamiento	4
Unidades Rústicas			
Parcelas	1.569	Suelo vacante	43
Subparcelas	1.732	Edificio Singular	1
Valor Catastral Rústico		Superficie Urbana	
Valor (Miles de Euros)	135,4	Superficie edificada	2,02
		Superficie sin edificar	0,74
Valor Catastral Urbano (Miles de Euros)			
Valor catastral del suelo		379,76	
Valor catastral de la construcción		1.817,05	

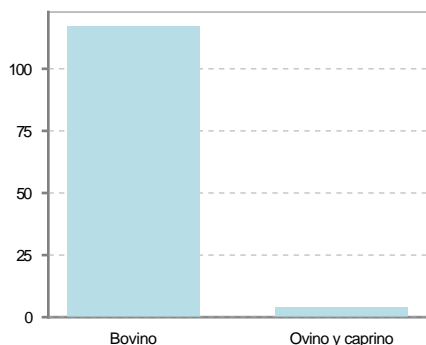
Superficie (Ha.)



● Superficie rústica (Ha.)
● Superficie urbana (Ha.)

7. Ganadería (2024)

	Cabezas ganaderas	Unidades ganaderas
Aves		
Gallinas		
Pollos		
Bovinos	117	115,00
Terneros de cebo	5	3,00
Vacas de carne	112	112,00
Vacas de ordeño		
Conejas		
Conejas		
Ovinos y Caprinos	4	0,60
Cabras		
Ovejas	4	0,60
Porcinos		
Cerdas		
Cerdos de cebo		



8. Distribución General del Terreno -Ha. (2023)

	Total	Regadío	Secano
Total Municipal	1.112	18	1.094
Tierras de cultivo	55	13	42
Barbecho y otras tierras	6	3	3
Cultivos herbáceos	2	1	1
Cultivos leñosos	47	9	38
Aprovechamiento pastos	412		412
Eriales	64		64
Pastizales permanentes	348		348
Prados permanentes			
Prados y pastizales naturales			
Superficie agraria no utilizada	42		42
Baldíos	16		16
Cultivos permanentes	26		26
Superficies forestales arboladas	534	5	529
Espartizal			
Monte abierto			
Monte leñoso	312		312
Monte maderable	222	5	217
Superficie ni agraria ni forestal	69		69
Ríos y lagos	27		27
Superficie no agrícola	24		24
Terreno improductivo	18		18

9. Cultivos herbáceos -Ha. (2023)

	Secano	Regadío	Total
Total cultivos herbáceos	1	1	2
Cereales grano			
Leguminosas grano			
Patata			
Cultivos industriales			
Flores y plantas			
Cultivos forrajeros	1	1	2
Hortalizas			

10. Cultivos leñosos -Ha. (2023)

	Secano	Regadío	Total
Total cultivos leñosos	38	9	47
Cítricos			
Frutales	10	5	15
Viñedo	5		5
Olivar	23	3	26
Otros cultivos leñosos		1	1
Viveros			

11. Entidades Financieras

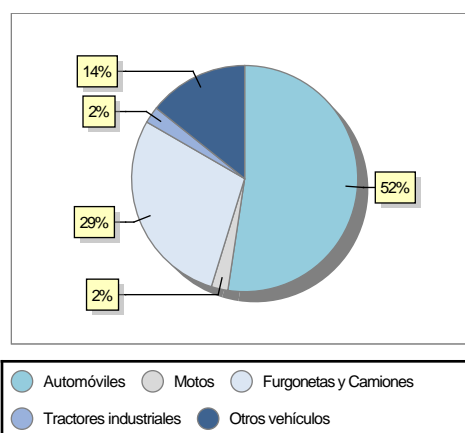
	2022	2023	2024
Entidades financieras de Depósito	0	0	0
Entidades Financieras de Crédito	0	0	0

12. Salud

	2022	2023	2024
Centros de salud	0	0	0
Consultorios	1	1	1
Farmacias	0	0	0
Botiquines	0	0	0

13. Parque de Vehículos

	2020	2021	2022	2023
Total vehículos	35	38	40	42
Automóviles	18	19	20	22
Motos	1	1	1	1
Furgonetas y Camiones	11	11	12	12
Autobuses	0	0	0	0
Tractores industriales	1	1	1	1
Otros vehículos	4	6	6	6



14. Espacios Deportivos

	2024
Campos de tiro	0
Campos de golf	0
Campos de fútbol	0
Rocodromos	0
Pistas de petanca	0
Pistas de padel	0
Pistas de atletismo	0
Piscinas cubiertas	0
Pistas de squash	0
Pistas polideportivas	0
Pistas de tenis	0
Piscinas al aire libre	0
Pabellones polideportivos	0
Pabellones con fronton	0
Frontones	1

15. Turismo (2024)

	Establecimientos	Habitaciones	Plazas
Hoteles			
Casas rurales			
Restaurantes			
Hostales			
Pensiones			
Turismo activo			
Agencias de viajes			
Apartamentos			
Campings			
Albergues turísticos			
Viviendas de uso turístico			
Empresas organizadoras de congresos y reuniones			

16. Conectividad: Banda ancha Fija

Entidad Municipal	Caudal de Bajada	Fibra optica de centralita	Fibra optica hasta el Hogar
Leza de Río Leza	6 Mb	NO	NO

17. Conectividad: Banda ancha Movil

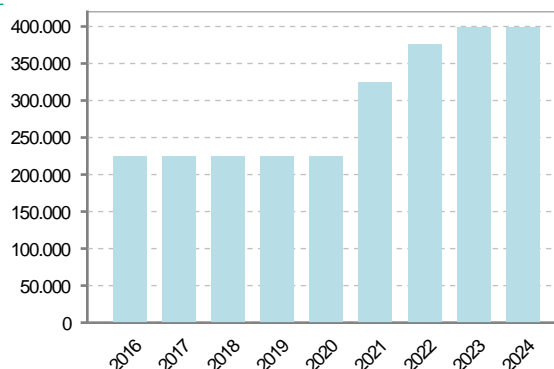
Entidad Municipal	Caudal de Bajada	UMTS
Leza de Río Leza	6 Mb	SI

18. Presupuestos Municipales

Gastos por capitulos

Gastos de Personal	28.510,02
Gastos en Bienes Corrientes y Servicios	107.855,97
Gastos Financieros	100
Transferencias Corrientes	6.100
Inversiones Reales	257.211,49
Transferencias de Capital	0
Activos Financieros	0
Pasivos Financieros	0

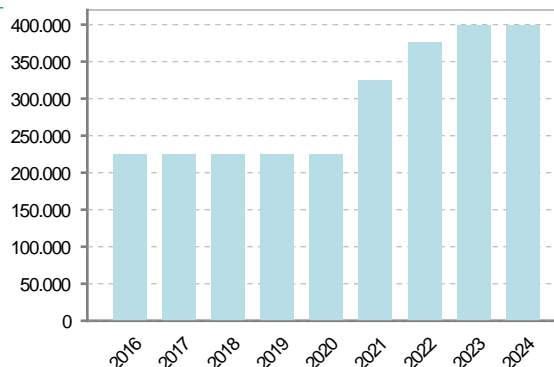
Gastos



Ingresos por capitulos

Impuestos Directos	15.000
Impuestos Indirectos	700
Tasas y Otros Ingresos	4.600
Transferencias Corrientes	18.500
Ingresos Patrimoniales	97.373,08
Enajenacion de Inversiones Reales	0
Transferencias de Capital	263.604,4
Activos Financieros	0
Pasivos Financieros	0

Ingresos



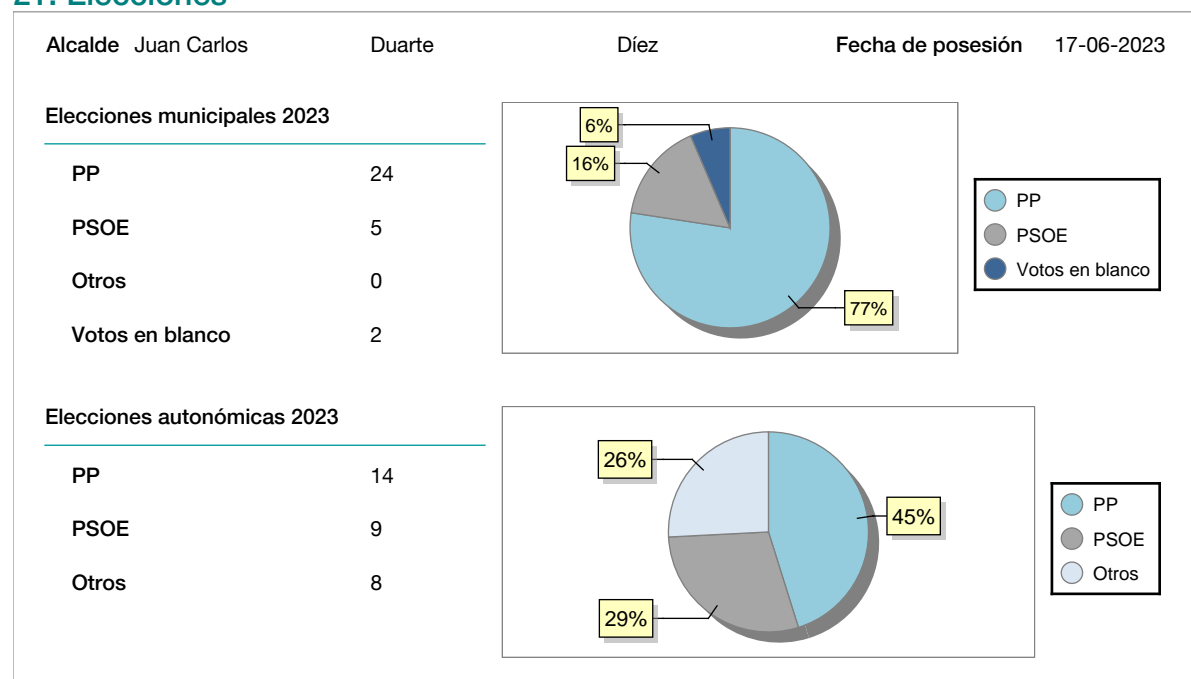
19. Educación - Curso 2024 / 2025 - Centros públicos

Educación Infantil 2º Ciclo, Primaria y Especial		ESO, Bachillerato y Ciclos Formativos	
Institución educativa		Institución educativa	
CRA	Sin centro rural agrupado	Centros	0
Colegios	0	Alumnado	
Alumnado		ESO	0
Alumnos	0	Bachillerato	0
		Ciclos Formativos	0
Alumnos			
<div>SIN DATOS</div>			

20. Educación - Curso 2024 / 2025 - Centros privados

Educación Infantil 2º Ciclo, Primaria y Especial		ESO, Bachillerato y Ciclos Formativos	
Institución educativa		Institución educativa	
Colegios	0	Centros	0
Alumnado		Alumnado	
Alumnos	0	ESO	0
		Bachillerato	0
		Ciclos Formativos	0
Alumnos			
<div>SIN DATOS</div>			

21. Elecciones



22. Renta Media

	2021	2022
Media de la renta por unidad de consumo		
Renta neta media por hogar	27.693	31.829